Bozza Marcia Delle Rose 2027 12km

ROUTE INFORMATION

ROUTE LENGTH	7.640 miles
ASCENT	62 ft
DESCENT	68 ft
HILLS	↑ 14.0% | ↓ 15.4% | → 70.6%
TERRAIN	Mixed
START	**LAT:** 45.571600, **LNG:** 11.534628

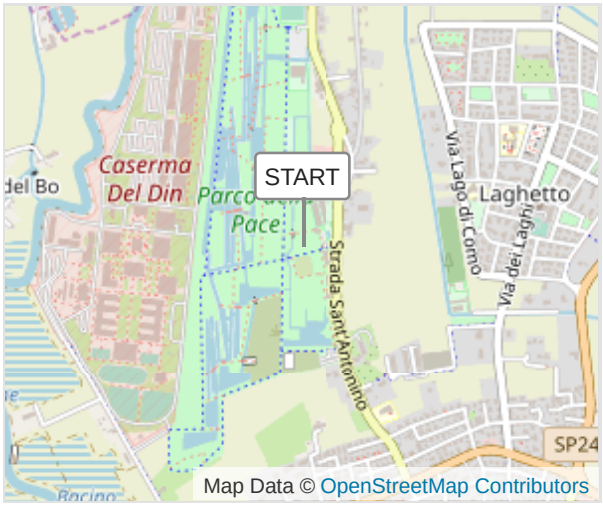

NOTES

Bozza Marcia Delle Rose 2027 12km

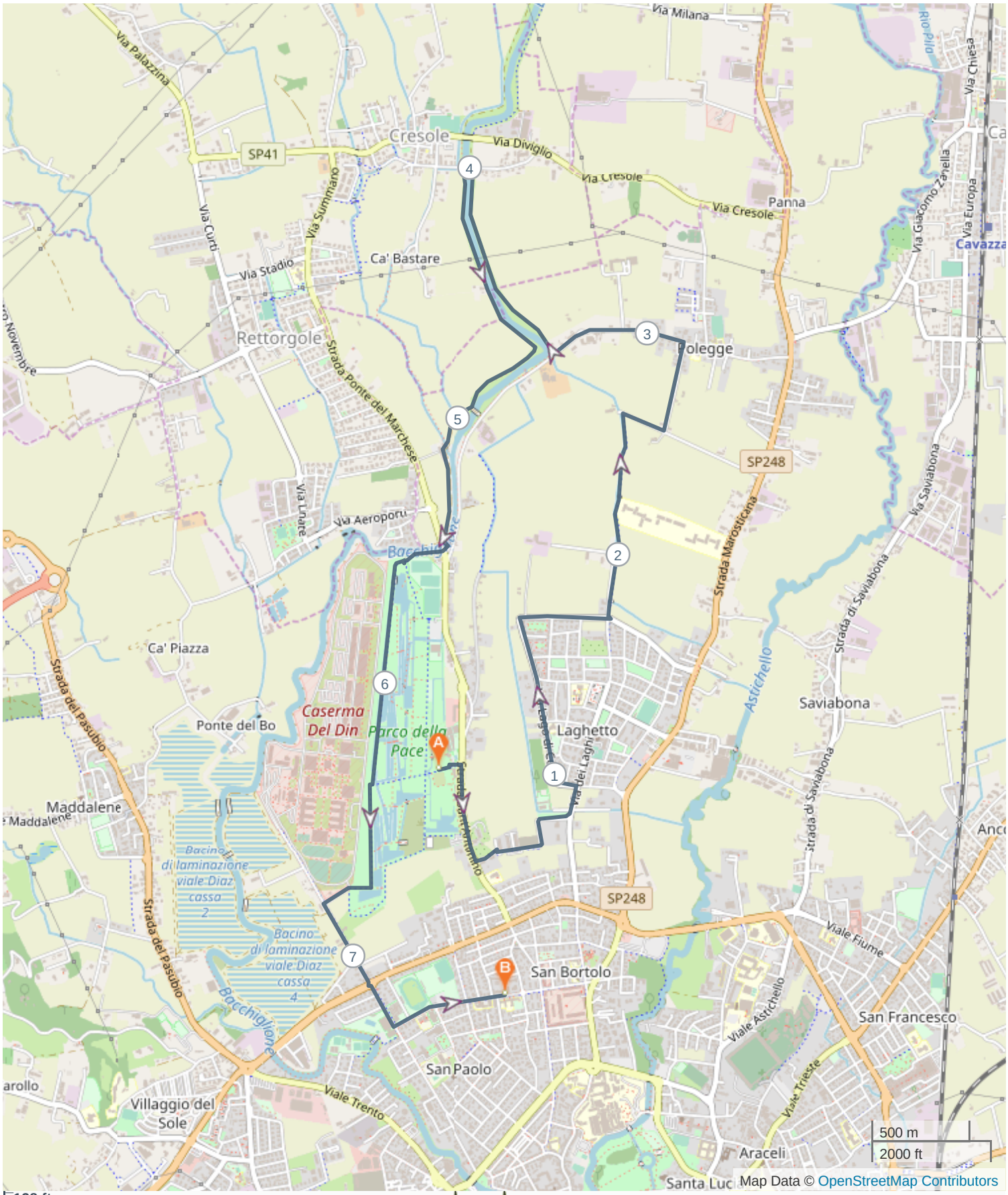

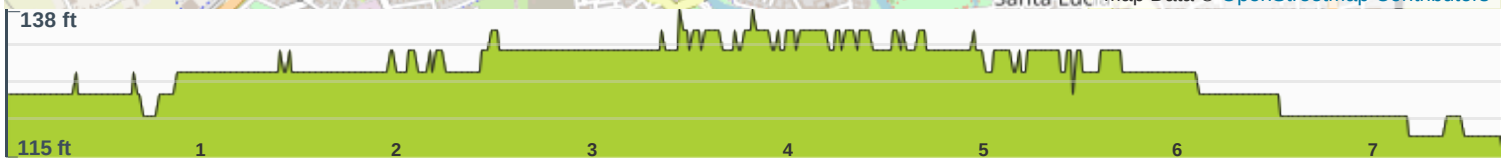

ROUTE DIRECTIONS

No	Miles	Turn	Directions
1	0.000		Start on
2	0.033	←	Gira a sinistra
3	0.042	→	Gira a destra
4	0.079	←	Gira a sinistra
5	0.082	→	Gira a destra su Strada Sant'Antonino
6	0.275	←	Gira a sinistra
7	0.277	→	Gira a destra
8	0.397	←	Gira a sinistra su Strada Sant'Antonino
9	0.462	↗	Tieni la sinistra
10	0.472	↘	Gira nettamente a destra su Via Beato Bartolomeo da Breganze
11	0.480	←	Gira a sinistra su Via Beato Bartolomeo da Breganze
12	0.509	→	Gira a destra
13	0.512	←	Gira a sinistra
14	0.810	←	Gira a sinistra
15	0.905	←	Gira a sinistra su Via Lago di Como
16	1.785	←	Gira a sinistra
17	2.448	→	Gira a destra su Strada della Chiesa di Polegge
18	2.588	←	Gira a sinistra su Strada della Chiesa di Polegge
19	2.874	←	Gira a sinistra su Strada di Polegge
20	3.309	→	Gira a destra
21	3.332	→	Gira a destra
22	3.984	←	Gira a sinistra su Passerella delle Fornaci
23	4.014	←	Gira a sinistra
24	4.944	↗	Gira leggermente a destra
25	5.407	←	Gira a sinistra
26	5.435	→	Gira a destra
27	5.545	←	Gira a sinistra
28	5.589	←	Gira a sinistra
29	5.602	←	Gira a sinistra
30	6.326	→	Gira a destra
31	6.333	↖	Gira leggermente a sinistra
32	6.659	→	Gira a destra
33	6.729	↖	Gira leggermente a sinistra
34	6.821	←	Gira a sinistra su Viale Arturo Ferrarin
35	7.102	↑	Nella rotatoria, prendere l'uscita 3 su Viale Arturo Ferrarin

No	Miles	Turn	Directions
36	7.274	→	Gira a destra su Via Carlo Goldoni
37	7.401	↗	Tieni la destra su Via Carlo Goldoni
38	7.412	↖	Nella rotatoria, prendere l'uscita 3 su Via Carlo Goldoni
39	7.643		FINISH